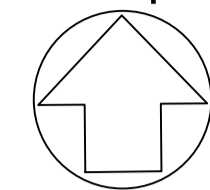
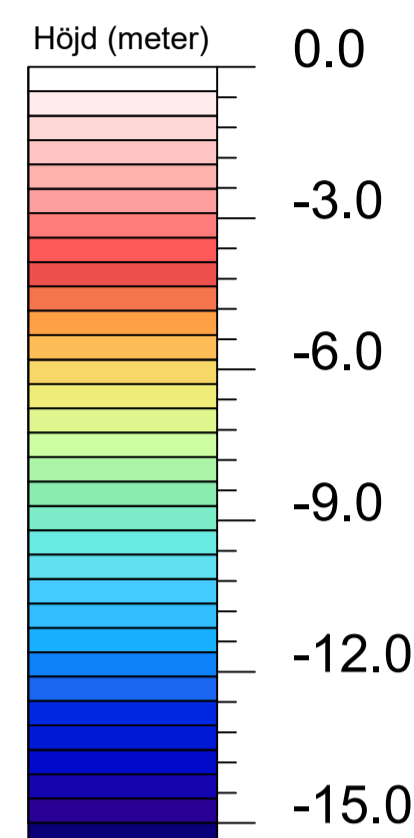


# Sjömätning Norra Vinön

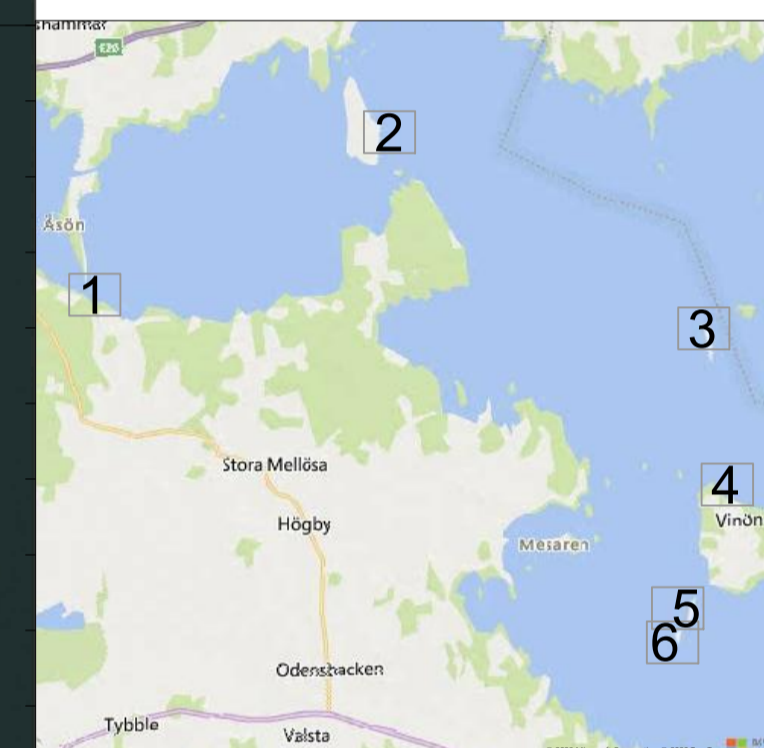
Norripil



Färgskala



Översigtskarta



Innehåll

Koordinatsystem: Sweref 99 15 00  
 Höjdsystem: +22.45m RH2000 (sjökortsdjup)  
 Yta: Grundaste  
 Upplösning: 0.25 meter  
 Ekvidistans djupkonturer: 0.50 meter  
 Sjömätning utförd: Maj 2023  
 Mätfartyg: Sounder  
 Multibeamekolod: Norbit IWBMSh

Mätområden: ---

Metadata

REV	ÄNDRINGEN AVSER	DATUM	SIGN



Peab Anläggning AB  
 Box 808  
 169 28 SOLNA  
 Tel +46(0)8 623 68 00  
 www.peab.se

UPPDRAGSANSVARIG Bonja. W. B.	UPPDRAGSNUMMER 4068
KONSTRUKTÖR Bonja. W. B.	GRANSKNING Sundberg T.
SKALA 1:2000	FORMAT A1
ORT Hjälmaren	DATUM 2023-06-02
RITINGSNUMMER 04	REVISION 00

Skalstock

