

ANTAGANDEHANDLING



Planbeskrivning Fabriken 14

Samrådstitid: 16 november 2023 – 21 december 2023

Granskingstid: 7 mars 2024 – 28 mars 2024

Standardförfarande

Amanda Sköldqvist

E-post: amanda.skoldqvist@orebro.se

Innehåll

Vad är en detaljplan?	4
Detaljplanprocessen - Standardförfarande	4
Handlingar	5
Planens syfte.....	6
Beskrivning av detaljplanen	6
Läge	6
Genomförandetid	7
Detaljplanens huvuddrag	7
Allmän plats	9
Kvartersmark	9
Motiv till detaljplanens regleringar	14
Användning av allmän plats	14
Användning av kvartersmark	14
Egenskapsbestämmelser för kvartersmark	15
Genomförandefrågor	20
Organisatoriska frågor	20
Markägoförhållanden	20
Fastighetsrättsliga frågor	20
Tekniska frågor	20
Ekonomiska frågor	20
Kulturvärden	21
Planeringsförutsättningar	22
Kommunala ställningstaganden	22
Riksintressen	24
Miljö kvalitetsnormer	24
Miljö	26
Dagvatten	26
Förorenad mark	26
Hälsa och säkerhet	27
Risk för översvämning	27
Geotekniska förhållanden	27
Radon	27
Hydrologiska förhållanden	27
Kulturmiljö	27
Fysisk miljö	36
Sociala faktorer	38
Teknisk försörjning	38
Service	38
Trafik	38
Konsekvenser.....	40
Fastigheter och rättigheter	40
Miljö	40
Miljö kvalitetsnormer	41
Vatten	41
Hälsa och säkerhet	42
Kulturmiljö	43

Sociala faktorer	44
Riksintressen	44
Trafik.....	44
Medverkande tjänstepersoner	45

Vad är en detaljplan?

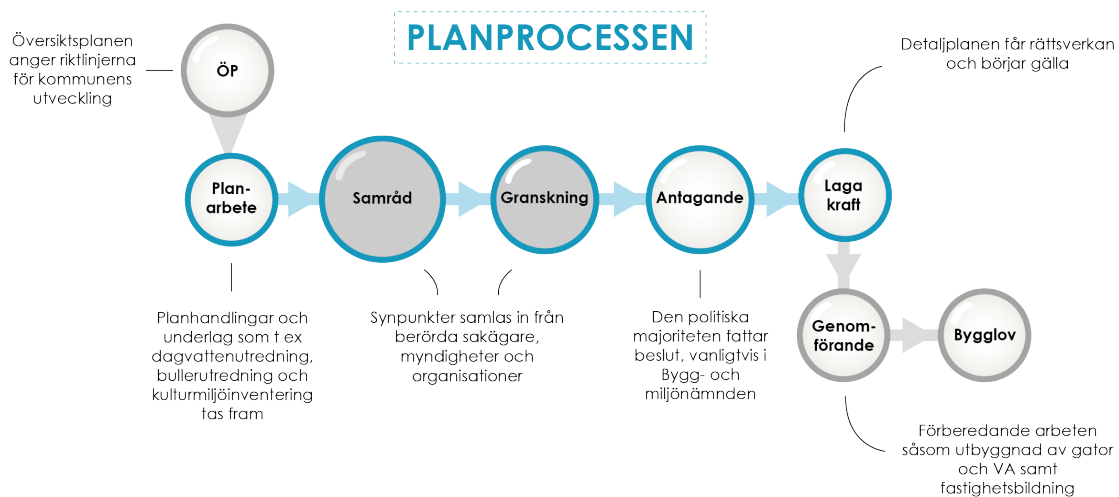
En detaljplan regleras av Plan- och bygglagen (PBL) och omfattar oftast ett större kvarter eller några fastigheter. Detaljplanen är ett juridiskt bindande dokument som syftar till att göra avvägningar mellan olika intressen och ta ställning till hur ett område ska användas. Detaljplanen kan till exempel reglera om marken ska användas till bostäder, industri eller parkmark men också var gator ska anläggas, hur höga byggnaderna får vara och hur mycket av fastigheten som får bebyggas.

Processen för att ta fram en detaljplan skiljer sig åt beroende på vilket förfarande som används: standardförfarande, begränsat förfarande eller utökat förfarande. Det vanligaste är standardförfarandet där planen går ut på samråd och granskning innan den antas av Bygg- och miljönämnden. Vid ett begränsat förfarande genomförs ingen granskning. Vid ett utökat förfarande tillkommer fler krav på bl.a. hur planarbetet ska kommuniceras till allmänheten och hur lång granskningstiden ska vara.

Tiden för att ta fram en detaljplan varierar från fall till fall men brukar ta ungefär ett år. Under planprocessen tas förslag till planhandlingar fram och ibland även olika utredningar. Vid samråd och granskning får medborgare och övriga intressenter såsom kommunala förvaltningar, statliga myndigheter, fastighetsägare, organisationer m.fl. möjlighet att studera planhandlingarna och lämna synpunkter. Synpunkterna tas sedan med som underlag i det fortsatta planarbetet.

Detaljplanprocessen - Standardförfarande

Plan- och bygglagen PBL (2010:900)



Den här detaljplanen genomförs med standardplanförfarande.

Standardförfarande kan användas om en föreslagen detaljplan är av begränsad betydelse, inte är av betydande intresse för allmänheten och om den överensstämmer med översiktsplanen och länsstyrelsens granskningsyttrande. Endast närmast berörda, sakägare, Länsstyrelsen och Lantmäterimyndigheten behöver höras.

Handlingar

Planhandlingen omfattar:

- plankarta i skala 1:500 med planbestämmelser
- denna planbeskrivning med illustrationer
- samrådsredogörelse
- granskningsutlåtande
- fastighetsförteckning *
- undersökning om betydande miljöpåverkan
- utredningar:
 - Bilaga 1: Kulturmiljöutredning (Arkitektur & Byggnadsvård, 2023-11-21)
 - Bilaga 2: Resultatredovisning av kemiska analyser- Inomhusluftmätning (Eurofins Pegasuslab AB, 2024-05-08)

*Fastighetsförteckning lämnas ut av kommunen vid begäran.

Planens syfte

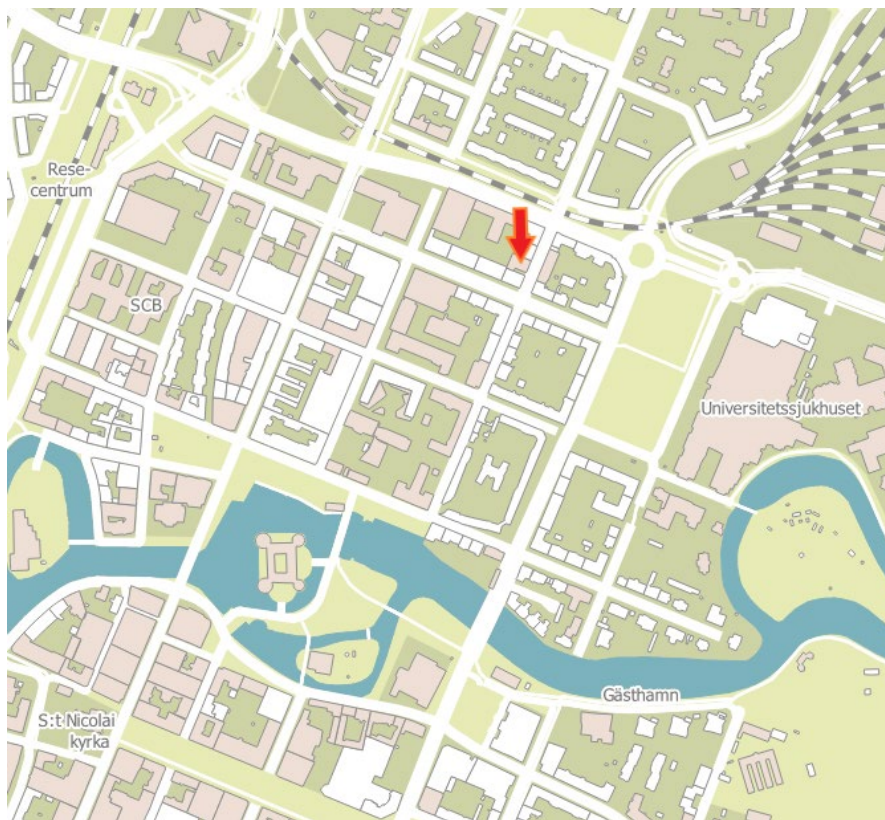
Detaljplanen syftar till att möjliggöra en förlängning av kyrksalen inom Katolska kyrkan på fastigheten Fabriken 14. Fastigheten består idag av kyrkobyggnad med tillhörande prästbostad, tillbyggnad i ett plan, samt ett flerbostadshus. Detaljplanen innebär att kyrkans volym kan förlängas in mot gården likt den befintliga kyrkan. Detta för att skapa en bättre helhet invändigt av kyrkorummet och tillskapa mer yta. Bakgrunden är att församlingen växt sig för stor för sina lokaler och önskar utvidga kyrkorummet för att fortsättningsvis kunna nyttja kyrkan för större samlingar och gudstjänster. Detaljplanen säkerställer också att kyrkan bevaras och skyddas utifrån dess höga kulturvärden.

Detaljplanen syftar vidare till att delvis ändra markanvändning för det befintliga flerbostadshuset längs Järnvägsgatan. Markanvändningen ska vara mer flexibel och kunna möjliggöra även för samlingslokal och kontor.

Beskrivning av detaljplanen

Läge

Fastigheten ligger i centrala Örebro drygt femhundra meter öster om resecentrum i ett kvarter med bostäder och centrumverksamheter. Inom fastighetens cirka 850 m² finns dels ett större flerbostadshus med en mindre matvarubutik i bottenplan, dels kyrkobyggnaden med tillhörande prästbostad och en garagedel.



Området som planområdet avser är utpekad med en röd pil.

Genomförandetid

Planen föreslås få en genomförandetid om 60 månader (5 år) från den tidpunkt då planen får laga kraft.

Detaljplanens huvuddrag

Detaljplanen för Fabriken 14 möjliggör för att göra en höjning av taket på en befintlig tillbyggnad av St. Eskils Katolska kyrka. Bakom kyrkan finns det en tillbyggnad om en våning som byggdes på 1990-talet som idag är en del av kyrkan. I förslaget föreslås det att förlänga kyrkorummet mot väster, samt att rusta fasader ut mot Skolgatan och Järnvägsgatan. Förslaget innebär också att lokalerna i flerbostadshuset ska omorganiseras och användningen ska bli mer flexibel.

Detaljplanen föreslår andra användningar i flerbostadshuset längs Järnvägsgatan än vad gällande detaljplan (1880K-A236) medger. Flerbostadshuset föreslås regleras som C och B, vilket innebär att byggnaden kan användas till samlingslokal, kontor, handel, samt bostäder. Kyrkan och den tillhörande prästbostaden regleras med C och B. Det planeras inte några nya bostäder utan syftet är att förlänga kyrkorummet mot väster samt att möjliggöra fler användningar i flerbostadshuset.

Detaljplanen reglerar *s1*, vilket begränsar att endast centrumanvändning och bostadskomplement i bottenplan. Med denna reglering är syftet att bottenvåningen ska användas till lokaler, både i form av handel, samlingslokal eller kontor. Det kan skapa en mer öppenhet i kvarteret, samt bevara möjlighet för handel i bottenvåningen.

Planförslaget möjliggör för en höjning av taket och kyrkolokalen vilket regleras med nockhöjd. Kyrkans höjder regleras av olika nockhöjder för att säkerställa att det nuvarande taket inte blir planstridigt. De nockhöjder som regleras är anpassade efter befintlig bebyggelse. Förslaget utgår från befintlig utformning av kyrkans byggnad förutom att lågdelen bakom kyrkan arbetas om så att kyrkorummet förlängs i gaveln, fram till nuvarande räcke (se bild nedan). Grundidén för kyrkans förlängning är att utforma tillbyggd del i höjd och bredd likt befintlig kyrka. Vad gäller flerbostadshuset regleras det också utifrån befintlig bebyggelse. För den höjning och förlängning av taket som planeras, har en reglering av takvinkel införts för att säkerställa att den nya förlängningen följer den struktur och utformning som den befintliga kyrkan har.

Detaljplaneförslaget föreslår också skydds- och varsamhetsbestämmelser som har syfte att skydda kyrkan med tillhörande prästbostad exteriört utifrån de höga kulturhistoriska värden som finns inom planområdet. Detaljplanen är utformad med en bestämmelse som anger *r1* vilket reglerar att *byggnad får inte rivas*. Planbestämmelsen om rivningsförbud gäller för den ursprungliga kyrkobyggnaden och prästbostaden. Motivet till bestämmelsen är att byggnaden är särskilt kulturhistoriskt värdefull, är känslig mot förändringar och får inte förvanskas.

Detaljplanen reglerar vidare k- och q-bestämmelser som skyddar och värnar de kulturvärden som finns. Bestämmelsen k innebär att ändringar ska göras varsamt med hänsyn till byggnadens karaktärsdrag. Bestämmelsen q innebär skydd av befintliga kulturvärden. Vidare reglerar planförslaget utformningsbestämmelser i form av f. En utformningsbestämmelse (*f1*) reglerar att byggnadens utformning, färgsättning och materialval ska anpassa till kyrkobyggnaden med tillhörande prästbostad. Bestämmelsen *f1* återfinns på plankartan på de ytor där tillbyggnad är möjlig. Vidare finns *f2* som reglerar ”*Vid tillbyggnad av kyrkorummet ska hänsyn tas till den ursprungliga kyrksalens karaktär, materialval, färgsättning och konstnärliga utsmyckning*”. Denna bestämmelse regleras på delar av

den norra delen av planområdet, där det planeras för tillbyggnaden i form av höjning av taket.

Enligt det ombyggnadsförslag som tagits fram som grund till detaljplanen kommer gårdsfasaden att få ett nytt gavelmotiv då kyrkan förlängs. Sockelväningen är planerad att utföras tät utan fönsteröppningar och putsas likt övrig kyrka, utan synliga elementskarvar. Kyrkans putsade takfotsdetaljer förs vidare och uppförs i den nya delen. Räckan arbetas om för att bättre passa till kyrkans ursprungliga gestaltning.

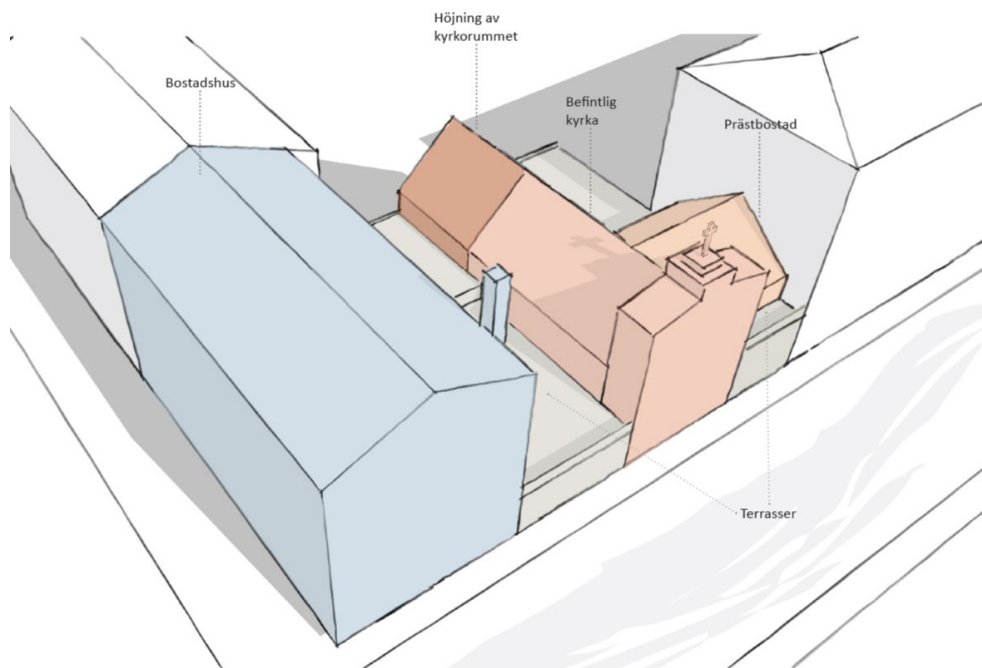
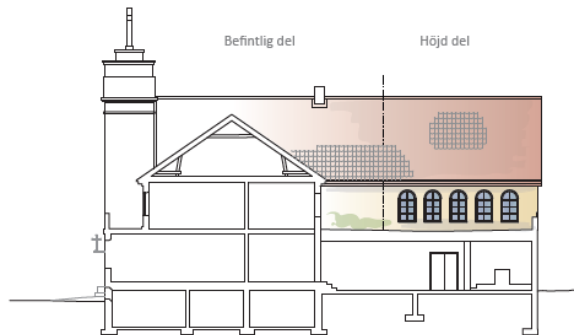


Bild från kulturmiljöutredningen framtagen av Arkitektur & Byggnadsvård.
Volymskiss som visar förslagen för fabriken 14.

**FASAD MOT ÖSTER**

Fasad mot Skolgatan med entré till befintlig kyrka samt terrass. Bottenvåningen i den gamla butikslokalen

**FASAD MOT NORR**

Förlängning av kyrkorummet - fasad mot gården i norrläge.

Bild från kulturmiljöutredningen framtagen av Arkitektur & byggnadsvård.

Allmän plats

Planförslaget omfattar ingen allmän plats.

Huvudmannaskap

Planförslaget omfattar ingen allmän plats.

Kvartersmark

Mark och vegetation

Inom planområdet finns det ingen vegetation eller grönska. Hela planområdets yta är bebyggd i dagsläget. Vid genomförandet av detaljplanen planeras inte några förändringar i marken. De förändringar som planeras är en höjning av taket på den befintliga tillbyggnaden av St. Eskils katolska kyrka, vilket möjliggör en förlängning av kyrkorummet.

Bebyggelse

De byggnader som finns inom planområdet är St. Eskils Katolska kyrka med tillhörande prästbostad från 1930-talet och ett flerbostadshus från 1960-talet i fem våningar med en matvarubutik i bottenplan. Flerbostadshuset är sammanlänkat med kyrkobyggnaden

genom en lägre byggnadsvolym med garagedfart till ett garage under mark. Kyrkobyggnaden har en tillbyggnad från 1990-talet mot gården. Vid genomförandet av detaljplanen planeras en höjning av taket på tillbyggnaden att uppföras, för att åstadkomma en förlängning av kyrkorummet. Detaljplanen kommer också att möjliggöra för ytterligare funktioner såsom samlingslokal, och kontor i bottenplan i flerbostadshuset.

Friytor

Idag finns det ont om friyta inom planområdet för den aktuella fastigheten. En terrass finns på baksidan av flerbostadshuset. Friytan kommer att vara detsamma efter ett genomförande av detaljplanen, i och med att ingen förändring planeras av att ske av marken.

Gestaltning

Vid förändringar inom planområdet ska gestaltningen ta hänsyn till befintliga byggnader inom och omkring planområdet, utifrån platsens förutsättningar, karaktär och kulturvärden. Den ursprungliga delen av den befintliga kyrkobyggnaden med prästbostaden är särskilt viktig att ta hänsyn till. Denna del präglas av hög kvalitet i de ursprungliga materialen vilket inneburit att byggnaden hållit bättre över tid och inte åldrats på samma sätt som tillbyggnaden från 1990-talet. På grund av sin bevarade karaktär med många ursprungliga detaljer av hög hantverkskvalitet har den ursprungliga byggnaden och kyrkan ett högt arkitektoniskt och miljöskapande värde. Interiört har konstnärlig utsmyckning utformats som en del av kyrkorummet och dess arkitektur varpå byggnaden också har ett konstnärligt värde. Tillbyggnaden och gårdsfasaden från 1990-talet präglas av ett pragmatiskt förhållningssätt för att lösa funktionella problem, snarare än att skapa en estetisk lösning för gården. I tillbyggnaden har problem uppstått med läckande takkonstruktion. Ytskikt som golv har blivit slitna över tid.

Exteriör gestaltning

Befintliga fönster är sannolikt tillverkade av kärnvirke som är mycket motståndskraftigt mot fukt och röta. Virke av den kvaliteten är svårt att få tag på idag. Även om ett fönster ser hårt åtgånget ut kan träet under färgen vara i utmärkt skick och det finns möjlighet att återställa fönstret så att det blir i skick som nytt. Med ett kontinuerligt och anpassat underhåll kan fönstren hålla under mycket lång tid. Om behov finns att energieffektivisera fönstren bör detta göras genom komplettering av befintliga fönster. Detta kan exempelvis göras genom tätning av fönstren och montering av energiglas. Om fönstren skulle åldras eller förstöras på ett sätt som gör att de inte bedöms möjliga att renovera kan de ersättas med nytillverkade fönster som motsvarar ursprungliga eller befintliga utifrån material, dimensioner, upphängningssätt och färgsättning.

Den planerade tillbyggnaden mot gårdssidan utgår från den ursprungliga kyrkobyggnadens nockhöjd och fasadliv och planeras som en förlängning av den befintliga kyrkans gestaltning. Taket på kyrkan som en gång varit ett tegeltak, men som nu består av tegelimiterande plåt föreslås bytas på hela takytan och återgå till ursprungligt material. Det är ur teknisk och estetisk aspekt det bästa alternativet och möjliggör en flytande övergång mellan befintligt tak och planerad tillbyggnad. Takfotsdetaljer, plåttäckningar, gesimsrännor och stuprör utförs lika befintligt. Fasaderna är omputsade på hela kyrkan och består idag av en gul puts med toner av rött. Vid en tillbyggnad behöver putstyp och kulör studeras närmare för att hitta ett alternativ så likt det befintliga utförandet som möjligt. Tillbyggnaden är tänkt att förses med rundbågade fönsteröppningar i mindre dimension än de befintliga på långsidan.



Bilden visar kyrka och tillbyggnad i en våning ifrån gårdssidan.



Den vänstra bilden visar framsidan av kyrkan ifrån Skolgatan. Den högre bilden visar en vy ifrån Skolgatan där kyrkan är till höger i bilden och sferbostadshuset till vänster i bilden. I lågdelen i mitten finns garagedfarten.

Interiör gestaltning

I samband med tillbyggnaden av kyrkan 1990 försågs ytan bakom altaret med en vikvägg och de båda rummen förbands på så sätt. I ombyggnadsförslaget utgår gestaltningen från valvet som motiv och vidareför det som ett arkitektoniskt element. Den gamla valvöppningen tillsammans med ett nytt valv i ursprunglig kyrkas bakre vägg planeras bli en övergång till den nytillkommande delen av kyrkorummet. För att främja sikten från den bakre delen av kyrkan görs väggen om och utrustas med pelare in mot mittgång och pilaster mot vägg. Kyrkans ursprungliga materialpalett är enkelt hållen i form av putsade väggar, trä i tak, snickerier och läktare samt sten i mittgång och kor. Material i tillbyggd

del kommer att utgå från de som finns i kyrkorummet idag; sten som golvmaterial förs vidare, ensamt eller i kombination med trä i bänkkvarter och lågdel. De putsade väggarna tas upp som ytskikt och trätakets grundutformning och materialitet förs vidare till ny del. Konstnärlig utsmyckning spelar en betydande roll och har fyllt kyrkorummet med bildsviter, muraler, målningar och skulpturer. Över valvbågen satt ursprungligen fresker som på kyrkans norra sida i valvbågade nischer, kan tydligt skönjas att nytt lager färg påförts.



Kyrkans nuvarande utseende interiört, samt skissförslag på ny utformning med altare placerat i väster.



Bild från kulturmiljöutredningen. Den översta bilden visar det befintliga kyrkorummet. Den nedersta bilden visar ombyggnadsförslaget vid en förlängning av kyrkorummet.

I samband med en tillbyggnad planeras konservatorarbeten att utföras för olika delar av kyrkans interiör. Kvarvarande del av kyrkans ursprungliga altarmålning kommer att behöva flyttas till den nya altarplatsen i tillbyggd del, utifrån nuvarande ombyggnadsförslag. Församlingen planerar att ta hjälp av en målerikonservator för att ta vara på och flytta altarmålningen, så att den inte påverkas negativt av tillbyggnaden. Interiör färgsättning i befintlig respektive tillbyggd del av kyrksalen behöver harmoniera. Eventuellt kan färgskiktsundersökningar av befintlig interiör vara aktuell inför kommande ombyggnation och renovering. De övermålade freskerna planeras tas fram på nytt, färgarkeologisk undersökning planeras i kyrkorummet samt flytt av altarets Kristusmålning till läge för nytt altare i väster. När altarmålning flyttas finns möjligheten att återställa den del som försvann då vikväggen sattes in.

Kulturmiljö

Detaljplanen har skydds- och varsamhetsbestämmelser för att skydda och värna kulturvärden hos planområdets befintliga bebyggelse. Även utformning av planerad tillbyggnad regleras för att hänsyn ska tas till platsens karaktär och samspela med

kringliggande byggnader. Vid ändringar av bebyggelsen ska kulturvärden alltid beaktas. Tillägg, förändringar och ombyggnader ska ta hänsyn till och samspela med befintliga byggnaders värden och kvaliteter.

Parkering och angöring

Inom det aktuella planområdet finns det ett garage under mark som idag har sin nerfart från Skolgatan. I och med detaljplanens genomförande kommer parkeringen ha samma funktion som den har idag.

Motiv till detaljplanens reglering

PLANBESTÄMMELSER
Följande gäller inom områden med nedanstående beteckningar.
Endast angiven användning och utformning är tillåten.
Där beteckning saknas gäller bestämmelsen inom all kvartersmark eller all allmän plats eller all vattenområde på plankartan.

GRÄNSLINJER
- - - Planområdesgräns
- - - - - Egenskapsgräns

ANVÄNDNING AV KVARTERSMARK
C Centrum
B Bostäder

EGENSKAPSBESTÄMMELSER FÖR KVARTERSMARK
Höjd på byggnadsverk
h, 0,0 Högst höjd är angivet värde i meter
Takvinkel
o₁ Takvinkeln ska vara mellan 40 - 50 grader
Byggnaders användning
s₁ Endast centrumanvändning och bostadskomplement i bostadsplan
Rivningsförbud
f₁ Byggnad får inte rivas
Skydd av kulturvärden
q₁ Byggnadens yttre ska bevaras vad gäller volym, takformning, fönstersättning, fasadmateriell och fasadmaterial i grått och puts. Undantag för fasad mot väster där tillbyggnad av kyrkan tillåts.
q₂ Ursprungliga träfäster och entrédörrar av trä ska bevaras och får endast ersättas av nya i motsvarande utförande, upphängningssett, kulor och material om deras tekniska skick kräver det.

Varsamhet
k₁ Kyrkans karakteristiska interiör i form av marmorgolv, träskäp och putsade väggar med räscher, väggmålningar, äldre inrems, bildrum och orgellåtkåre ska särskilt beaktas vid ändringar. Material för dessa delar ska vara lika befintligt eller ursprungligt.
k₂ Fasadmateriell ska utföras med hänsyn till byggnadens befintliga eller ursprungliga karaktärsdrag. Kombination av puts och tegel ska bibehållas.
k₃ Fönster ska utföras med hänsyn till ursprungligt eller befintligt utförande vad gäller placering, fönsterindelning, kulor och upphängningssett. Undantag görs för bottenvarming.
Utformning
f₁ Byggnadens utformning, färgsättning och materialval ska anpassas till kyrkobyggnaden med tillhörande prästbostad.
f₂ Vid tillbyggnad av kyrkorummets ska hänsyn tas till den ursprungliga kyrkans karaktär, materialval, färgsättning och konstnärliga uttryckning.
Minst en utplats som anordnas i anslutning till bostadsbyggnad ska anordnas eller utföras på så sätt att 50 dBA ekvivalent nivå inte överskrids vid utplatsen, samt så att 70 dBA maximal ljudnivå inte överskrids med mer än 10 dBA maximal ljudnivå fem gånger per timme mellan kl. 06:00 och 22:00.

GENOMFÖRANDETID
Genomförandetiden är 60 månader över hela planområdet och börjar gälla fr.o.m. laga kraft datum.

ILLUSTRATIONER
Illustrationstext
Illustrationslinje - Heldragen

Grundkartan är upprättad av Miljö- och stadsbyggnadsförvaltningen
Koordinatsystem i plan: SWEREF99 15 00
Höjdsystem: RH 2000

GRUNDKARTEBETECKNINGAR
Traktgräns
Fastighetsgräns
Väggräns
Staket eller mur
Staket
Högskäva
Läge
Befästningsgata
Bakåre
Lufthävning
Järnväg
Strandlinje, östra
Mansionsj

Byggnad
Byggnad kulturellt ellerhögskäva
Industribyggnad
Kyrka
Kyrkorummets
Flerbostadshus
Flerbostadshuset
Kontor
Gästhamn
Koordinatsystem

Skala 1:500 (A3L)
Samrådsdåtid: 2023-11-16 till 2023-12-21
Granskningsdåtid: 2024-03-07 till 2024-03-28
Antagen av BMN: 0000-00-00
Laga kraft: 0000-00-00

Detaljplan för fastigheten Fabriken 14
Norrcity, Örebro kommun
Miljö- och stadsbyggnadsförvaltningen
Örebro kommun
Antagandehandling
Standardförfarande
Upprättad: 2024-05-24
Hanna Rückgren
Enhetschef detaljplan
Amanda Sköldqvist
Planarkitekt
Dnr nr: Bom 388/2023
Akt nr: [1880K-P20xx/xxx]

Plankarta för Fabriken 14. Bilden är ej skalendig.

Användning av allmän plats

Planområdet reglerar ingen allmän plats.

Användning av kvartersmark

C

Centrum

Syftet med bestämmelsen är att möjliggöra kyrkoändamål samt samlingslokal och kontor i flerbostadshuset men också för att ha kvar möjligheten att ha handel i flerbostadshusets bottenvåning. Användningen går i linje med planens syfte, att göra en höjning av kyrkorummets, att bevara den befintliga kyrkan och flerbostadshuset, samt att möjliggöra ytterligare användningar i framtiden inom fastigheten Fabriken 14.

B

Bostäder

Flerbostadshuset ska fortsätta att användas för bostadsändamål och bostadsändamål möjliggöra

inom hela planområdet för att reglera in den tillhörande prästbostaden till kyrkan.

Egenskapsbestämmelser för kvartersmark

h₁

Högsta nockhöjd är angivet värde i meter

Motivet till bestämmelsen är att möjliggöra för en höjning av taket på tillbyggnaden bakom den ursprungliga kyrkan. Motivet är också att anpassa nockhöjderna till de befintliga höjderna som finns inom planområdet.

Bebyggelsen har en höjdbegränsning på 4, 5, 12,5, 17,5, och 18 meter i nockhöjd, vilket dels ska motsvara den befintliga bebyggelsen inom planområdet, dels för att också möjliggöra för en höjning av taket på den del av kyrkan som ligger in mot gården, vilket också är en del av syftet med detaljplanen.

De höjder som regleras i detaljplanen är den höjd som bedöms vara lämplig på platsen utifrån de befintliga byggnaderna samt för att kunna anpassa förlängningen av nocken och kyrkan som planeras byggas.

o₁

Takvinkeln ska vara mellan 40–50 grader

I den norra delen av planområdet regleras takvinkel för att planerad tillbyggnad ska följa samma form som taket över befintlig kyrksal. Takvinkeln har stor betydelse för utformningen av kyrkan, påverkan på omgivningen samt uppfattningen av tillbyggnadens höjd och bedöms därför vara en viktig faktor. Bedömningen är att det vore olämpligt med ett tak som blir mycket mer flackt än hos befintlig kyrkobyggnad. Gradantalet är reglerat utefter den befintliga kyrkobyggnaden och avsikten med ett relativt snävt gradantal är för att begränsa så att det inte avviker i någon större grad i jämförelse med den befintliga kyrkobyggnaden.

- s1** *Endast centrum användning och bostadskomplement i bottenplan.*
- Motivet till bestämmelsen är att säkerställa att bottenvåningen fortsätts att användas som lokaler, men kan också användas till kontor och samlingslokal. Planbestämmelsen regleras för att det kan skapas en öppenhet i kvarteret och gaturummet. Det ger också en flexibilitet och möjlighet att utveckla över tid.
- r1** *Byggnad får inte rivas*
- Planbestämmelsen om rivningsförbud gäller för den ursprungliga kyrkobyggnaden och prästbostaden. Motivet till bestämmelsen är att bevara särskilt kulturhistoriskt värdefull bebyggelse.
- q1** *Byggnadens yttre ska bevaras vad gäller volym, takutformning, fönstersättning fasadmaterial och fasaddetaljer i granit och puts. Undantag för fasad mot väster där tillbyggnad av kyrkan tillåts.*
- Planbestämmelsen används för att säkerställa att kulturhistoriskt värdefulla byggnader inte förvanskas. Planbestämmelsen ska skydda den befintliga kyrkobyggnaden med tillhörande prästbostad med anledning av dess höga kulturhistoriska värde. Kyrkan tillsammans med prästbostaden är känslig för förändringar och bör därför skyddas vad gäller byggnadens material och utformning.
- Det görs undantag för den fasad mot väster där tillbyggnaden av kyrkan ska tillåtas. Där finns idag en tillbyggnad från 1980-talet som inte har samma kulturhistoriska värde som den ursprungliga delen av kyrkan.
- Bedömningen görs också att St. Eskils katolska kyrka ska ha möjlighet att sätta upp en ”skylt” eller ”religiös symbol” på fasaden som passar in på fasaden. En skylt eller religiös symbol ska göras på ett varsamt och anpassat sätt och utgöra ett positivt tillägg. Detta är för att kunna synliggöra för allmänheten att kyrkan finns där.

q₂

Ursprungliga träfönster och entrédörrar av trä ska bevaras och får endast ersättas av nya i motsvarande utformning, uppbängningsätt, kulör och material om deras tekniska skick kräver det.

Denna planbestämmelse gäller för den ursprungliga delen av kyrkan och prästbostaden. Dörrarna ut mot Skolgatan är ursprungliga och bedöms i kulturmiljöutredningen som en viktig del av byggnadens karaktär. I och med planbestämmelsen ska byggnadsdetaljer såsom entrédörrarna mot Skolgatan bevaras. Planbestämmelserna reglerar skydd av ursprungliga träfönster och entrédörrar med anledning att de bidrar till byggnadens kulturvärden i form upplevelsevärden och arkitektoniska värden. Om dessa delar skulle bytas mot nytillverkade försvinner en del av den historiska dimensionen. Det är också svårt att åstadkomma samma uttryck utifrån utformning och materialkvalitet. Om byte av fönster eller entrédörrar krävs måste stor hänsyn tas till ursprungligt utförande.

k₁

Kyrksalens karakteristiska interiör i form av marmorgolv, trätak och putsade väggar med nischer, väggmålningar, altare i marmor, biktrum och orgelläktare ska särskilt beaktas vid ändringar. Material för dessa delar ska vara lika befintligt eller ursprungligt.

Syftet med planbestämmelsen är att bevara den interiöra karaktär som finns. Det ursprungliga kyrkorummets interiör bedöms som känslig för förändringar och i samband med en tillbyggnad ska de ovannämnda karaktärsdragen bevaras. Kyrksalen kan dock tåla vissa ändringar för verksamhetens behov, förutsatt att den sammantagna karaktären värnas. I samband med ombyggnation planeras befintlig orgel att ersättas med en annan orgel som är samtida med kyrkobyggnaden. Det är ännu inte löst hur detta ska hanteras i kyrkorummet. Vissa förändringar av orgelläktaren kommer att vara nödvändiga i samband med att den nya orgeln ska komma på plats. Detta bör kunna göras på ett varsamt och väl anpassat sätt, även om vissa ändringar krävs i kyrkorummet.

k₂

Fasadmaterial ska utföras med hänsyn till byggnadens befintliga eller ursprungligt karaktärsdrag. Kombinationen av puts och tegel ska bibehållas.

Planbestämmelsen omfattar flerbostadshuset. Motivet till planbestämmelsen är att bevara de karaktärsdrag som finns i bostadshusets fasader. Bostadshusets fasader är också utformade med hänsyn till kyrkobyggnaden, framför allt utifrån fasadmaterialen. Flerbostadshuset bedöms vara mer tåligt för förändringar än kyrkobyggnaden, men det krävs en sammanhållen gestaltning där materialval och utformningen utförs på sådant sätt att husets karaktär bibehålls. De tydligaste karaktärsdragen på byggnaden utgörs av fasadmaterialen i puts och tegel, där tegelpartierna förstärker husets vertikalitet.

k₃

Fönster ska utformas med hänsyn till ursprungligt eller befintligt utförande vad gäller placering, fönsterindelning, kulör och upphängningsätt. Undantag görs för bottenvåningen.

Planbestämmelsen gäller för flerbostadshuset. Ett tydligt karaktärsdrag som byggnaden har är fönsternas regelbundna placering och tidstypiska utformning med perspektivfönster med smalare vädringsfönster. Med detta är motivet till planbestämmelsen att bevara och säkerställa den utformning som finns idag.

Undantags görs för bottenvåningen. Bestämmelsen syftar till att bevara den fönstersättning som finns över bottenvåningen. Bottenvåningen med skyltfönster och entréer har inte samma välbevarade karaktär som byggnadens övre våningar. I samband med planerad ombyggnation planeras förändringar av bottenvåningen, vilket är möjligt med hänsyn till byggnadens kulturvärden.

f₁

Byggnadens utformning, färgsättning och materialval ska anpassas till kyrkobyggnaden med tillhörande prästbostad.

Motivet till planbestämmelsen är att tillbyggnaden ska anpassas till dess omgivning och de byggnader som har höga kulturhistoriska värden. Kyrkobyggnaden med tillhörande prästbostad har höga kulturhistoriska värden och nya tillbyggnader ska ta hänsyn till dessa värden. Viktiga aspekter att ta hänsyn till är den befintliga kyrkobyggnadens och prästbostads färgsättning och fasadmaterial. Vid ändringar av flerbostadshusets fasader behöver också hänsyn tas till kyrkobyggnaden, så att de även fortsättningsvis harmonierar utifrån fasadmaterial och färgsättning.

f₂

Vid tillbyggnad av kyrkorummet ska hänsyn tas till den ursprungliga kyrksalens karaktär, materialval, färgsättning och konstnärliga utsmyckning.

Vid en kommande tillbyggnad i form av förlängning av det ursprungliga kyrkorummet behöver den tillkommande delen även interiört gestaltas med utgångspunkt i kyrkorummets nuvarande och ursprungliga utformning. Kyrksalen präglas av hög materialkvalitet med marmorgolv och putsade väggar med bemålade nischer. Innertaket är i brunbetsat trä och har en basilikainspirerad utformning med synliga takbjälkar. Därför regleras f₂ på plankartan där den nya tillbyggnaden planeras.

Bestämmelse som gäller inom hela planområdet

Minst en uteplats som anordnas i anslutning till bostadsbyggnad ska anordnas eller utformas på så sätt att 50 dBA ekvivalent nivå inte överskrids vid uteplatsen, samt så att 70 dBA maximal ljudnivå inte överskrids med mer än 10 dBA maximal ljudnivå fem gånger per timme mellan kl. 06:00 och 22:00

Motivet till planbestämmelsen är för att visa att bostäderna kan få tillgång till uteplatser som klarar riktvärdena för trafikbuller.

Genomförandefrågor

Organisatoriska frågor

Tidplan

Arbetet inriktar sig på att detaljplanen får laga kraft under 2024.

Planavtal

Ett planavtal är tecknat mellan fastighetsägaren och Örebro kommun. Planavgift tas inte ut vid bygglov.

Markägoförhållanden

Fastigheten Fabriken 14 ägs av St. Eskils katolska församling.

Fastighetsrättsliga frågor

Fastighetsindelningsbestämmelser

Inom kvarteret Fabriken finns en tomtindelningsbestämmelse ”Förslag till ändring i tomtindelningen inom del av kv. 24 Fabriken i Olaus Petri församling i Örebro” (1880K-OP24/TI5) från 1961. På Fabriken 14 finns tomtindelningsbestämmelse som i och med att den nya planen antas upphävs inom det aktuella planområdet. Det innebär att fastigheten kan delas.

Fastigheter och rättigheter

Fastigheter och rättigheter inom planområdet anges i fastighetsförteckningen. Inom planområdet finns det en känd avtalsrättighet. Det finns ett avtalsservitut registrerat på fastigheten, 18-IM1-88/5210.1. Denna rättighet har ändamålet byggnadsinskränkning och belastar Fabriken 14. Rättigheten innebär att fastigheten Fabriken 21 inte får bebyggas inom 8 meter från fastighetsgränsen mellan Fabriken 14 och 21.

Fastighetsrättsliga åtgärder

Det är Lantmäterimyndigheten som prövar och beslutar om förändringar i fastighetsindelning efter ansökan från ägare till berörda fastigheter. I och med detaljplanens genomförande bedöms det i nuläget inte innebära några fastighetsbildningsåtgärder som är nödvändiga för detaljplanens genomförande.

Tekniska frågor

Tekniska åtgärder

Brandvattenförsörjningen i området ska anpassas till gällande riktlinjer. Om brandvattenkravet överstiger kommunens leveransåtagande ska fastighetsägaren/byggherren vidta åtgärder för att tillgodose fastigheten med erforderlig mängd brandvatten via exv. brandvattenreservoarer.

Ekonomiska frågor

Planekonomisk bedömning

Detaljplanen bedöms vara ekonomisk genomförbar och bedöms inte ha några betydande kostnader.

Planavgift

Ingen planavgift tas ut i samband med bygglov. Planavgift för framtagandet av

detaljplanen bekostas av fastighetsägarna till fastigheten Fabriken 14 genom tecknat planavtal mellan kommunen och fastighetsägarna.

Kulturvärden

Rivningsförbud

Detaljplanen reglerar rivningsförbud (*r₁-byggnad får inte rivas*). Planbestämmelsen om rivningsförbud gäller för den ursprungliga kyrkobyggnaden och den tillhörande prästbostaden. Motivet till att bevara särskilt kulturhistoriskt värdefull bebyggelse på lång sikt.

Bevarandekrav

Vid upprättande av detaljplan där syftet är att säkerställa ett bevarande av byggnader och tomt kan det i vissa fall leda till att fastighetsägaren har rätt till ersättning enligt 14 kap 7§ och 14 kap 10§ PBL. Detta gäller när byggnadsverk och tomter omfattas av skyddsbestämmelser och rivningsförbud.

Avgörande för frågan om fastighetsägaren har rätt till ersättning är om skyddsbestämmelserna förorsakar sådan skada att pågående markanvändning av fastigheten avsevärt försvåras eller om rivningsförbud medför en skada som är betydande i förhållande till värdet av den berörda delen av fastigheten. Berörd del av fastigheten är ofta liktydigt med hela fastigheten. Varsamhetsbestämmelser innebär inte rätt till ersättning. Krav på ersättning ska ställas till kommunen inom två år från den dag planen får laga kraft om inte annat avtal eller föreläggande upprättats innan planen antagits.

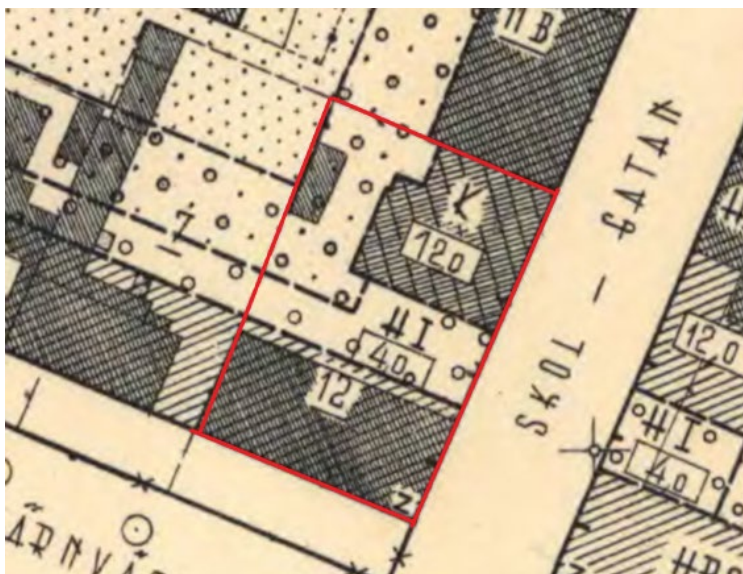
Planeringsföresättningar

Kommunala ställningstaganden

Detaljplan

För fastigheten gäller detaljplan ”Förslag till ändring av stadsplanen för kvarteren 24 Fabriken och 25 Stenen” (1880K-A236) som fick laga kraft 1958. Detaljplanens syfte är inte specificerat men för en del av fastigheten är användningen *kyrkligt ändamål* till en höjd av 12 meter i byggnadshöjd för den norra delen och *handels-, hantverks- och kontorsändamål samt samlings-salar* till en höjd av 4 meter i max en våning. Delar av marken är betecknad med ringar och prickar vilket innebär att området inte får bebyggas i *annan mån än att garage får anordnas under ett gårdsbjälklag, så utfört att hinder icke uppstår för lämplig plantering*. Södra delen av fastigheten består av ett flerbostadshus. Den delen regleras som HBS där HB betecknat område får användas endast för *bostads-handels-och kontorsändamål; dock får även lokaler för hantverksändamål inredas i den utsträckning byggnadsnämnden prövar lämpligt*. S betecknat område skall byggnad uppföras i gräns med granntomt, där sådan gräns förekommer inom området. Flerbostadshuset regleras också till en byggnadshöjd om 12 meter. Z regleras också i gällande detaljplan vilket betyder *att hörn mellan två gator skall i höjd med gatuplanet hållas tillgängligt för allmän gångtrafik, varvid den fria höjden under eventuellt utskjutande byggnadsdel icke får understiga 3 meter. Den inre begränsningen av sådan avskärning skall antingen utgöra en rät linje av minst 5 meter längd, bildande lika stora vinklar mot vardera gatulinjen, eller givas bågform, varvid bågen får överskjuta nämnda linje med högst 30 centimeter*.

1987 medgavs bygglov för en utbyggnad på 185 m² av kyrkområdet som enligt detaljplanen inte får bebyggas i *annan mån än att garage får anordnas under ett gårdsbjälklag*. I och med att utbyggnaden skulle strida mot detaljplanen medgavs bygglovets med dispens i enlighet med då gällande lagstiftning. Eftersom utbyggnaden strider mot gällande detaljplan och att en höjning av utbyggnadens tak inte är förenlig med gällande plan samt att åtgärderna sammantaget inte bedöms som en liten avvikelse har behovet av en ny plan uppstått.



Utsnitt ur gällande plankarta, Fabriken 14 är markerad med rött.

Översiktsplan (antagen av kommunfullmäktige 2018-04-25)

I den kommunala översiktsplanen från 2018 återges kommunens övergripande inriktning för planering och utvecklingen av mark- och vattenanvändningen de närmaste 25 åren. Översiktsplanen innefattar generella ställningstaganden kring utvecklingen i hela kommunen såväl som målsättningar för olika tematiska områden och geografiska delområden. I översiktsplanen görs ställningstagandena att Örebro stadskärna och omgivande kvartersstad ska värnas och utvecklas på så sätt att förändringar blir positiva tillskott som förstärker den historiska dimensionen och utvecklar kulturmiljön. Hur staden har utvecklats kan tydligt läsas i bebyggelsen, de karaktärer som präglar staden ska fortfarande vara tydliga och läsbara.

Det aktuella planområdet pekas ut i översiktsplanen som ett område med särskilt värdefull kulturmiljö och är utpekad i kommunens kulturmiljöinventering och hänsyn till kulturmiljövärden ska tas enligt plan- och bygglagen. Planområdet ligger inom stadsbygd som idag har hög täthet och kompletteringar i befintlig stadsbygd syftar till att bibehålla denna täthet.

Utvecklingsförslag

Fastigheten Fabriken 14 ingår i Utvecklingsförslaget för Norrcity som togs fram under 2011–2013. Syftet med utvecklingsförslaget var att skapa ett planeringsunderlag för Norrcitys utveckling framåt och stärka kvaliteterna i stadsdelen, samt också skapa mer fokus på helhetsbilden av Norrcitys framtid. Dessutom var syftet att planeringsunderlaget ska uppmuntra till förnyelse av Norrcitys stadskärna, samt väcka idéer och möjligheter i området. Utvecklingsförslaget tar ett övergripande perspektiv och att det är viktigt att bevara den karaktär som området har idag, såsom befintliga flerbostadshus, kyrkobyggnaden och dess kulturhistoriska värden.

Trafikprogram (antaget av kommunfullmäktige 2014-10-22)

I Örebro kommuns trafikprogram från 2014 fastställs att kommunens trafikplanering ska ske genom stadsplanering där trafikanten och människan sätts i fokus. Utrymmessnåla trafikslag ska prioriteras där en blandad stad med hög tillgänglighet genom hållbara färd sätt bidrar till en attraktiv och hållbar stad. Trafikprogrammet anger att kommunens trafikplanering ska vara viljestyrd i stället för att endast utgå ifrån prognoser. De huvudsakliga målsättningarna är att minska antalet och andelen resor som görs med bil och att andelen resor med hållbara färdmedel (gång, cykel och kollektivtrafik).

Det aktuella planområdet ligger centralt och det finns god tillgänglighet att ta sig till platsen via gång- och cykelväg. Det finns vidare god tillgänglighet med kollektivtrafik och resmöjligheter från fastigheten Fabriken 14. Centralstationen med både tåg- och bussförbindelser finns ungefär 500 meter från planområdet och därifrån kan man ta sig till ett flertal olika målpunkter.

Grönstrategi (antagen av kommunstyrelsen 2017-12-13)

Grönstrategin innehåller mål, strategier och riktlinjer för utveckling av grönstrukturen i Örebro stad och kommunens mindre tätorter. Grönstrukturen består av många olika typer av ytor: bostadsgårdar, parker och naturområden, liksom grönytor längs vägar, gröna tak med mera. Det här gröna nätverket har många ekologiska, kulturella och sociala funktioner som är viktiga för att skapa en hållbar och attraktiv bebyggelse. I grönstrategin fastställs fem övergripande strategier som handlar om att säkerställa en god tillgång till parker och naturområden och höja deras sociala värden, utveckla grönstrukturen till ett sammanhängande nätverk, utveckla Örebros karaktärsdrag och gröna kulturvärden utifrån landskapet samt att utveckla stadens ekosystemtjänster.

Inom planområdet finns det ingen yta för gröna områden. Däremot ligger det aktuella

planområdet centralt och har närhet till höga värden som beskrivs i grönstrategin såsom värdekärna med höga ekologiska värden.

Strategi för arkitektur och byggande i Örebro kommun (antagen av Programnämnd samhällsbyggnad 2018-05-31)

Strategin för arkitektur och byggande beskriver utvecklingen i staden Örebro och i kommunens tätorter, byar och bebyggelse i det fria landskapet. Den utgör tillsammans med Örebro kommuns grönstrategi och trafikprogram en konkretisering av översiktsplanen. Strategin beskriver mer konkreta resonemang och ställningstaganden kring frågor såsom skala, strukturer och olika bebyggelse typer och hur dessa ska utvecklas i det framtida Örebro.

I strategi för arkitektur och byggande beskrivs hur det allmänna varsamhetskravet i plan- och bygglagen förstås vid ändring, ombyggnad och för nya tillägg i bebyggelsen. Varsamhet handlar om att låta byggnadens egenskaper, karaktär eller sammanhang vara utgångspunkt för förändringar och tillvarata dem. Särskilt värdefulla byggnader omfattas också av ett förbud mot förvanskning av byggnaden. Förvanskningförbudet innebär inte att förändringar inte tillåts men är också ett skydd för de egenskaper som gör byggnaden särskilt värdefull. Tillägg och ändringar ska harmoniera med eller underordna sig uttrycket hos befintlig byggnad eller miljö.

Riksintressen

Kulturmiljövård

Planområdet ligger i nära anslutning till riksintresseområdet för kulturmiljövård för de centrala delarna av Örebro. Detaljplanens genomförande bedöms inte medföra någon påverkan på riksintressets värden. Detaljplanen möjliggör en tillbyggnad av kyrkobyggnaden mot gårdssidan, i samma höjd som befintlig byggnad. Detta bedöms inte medföra någon stor påverkan på omgivande stadsmiljö. Skydds- och varsamhetsbestämmelser säkerställer att kyrkobyggnadens kulturvärden bevaras på lång sikt.

Miljökvalitetsnormer

Luft

I luftkvalitetsförordningen (2010:477) återfinns de svenska miljökvalitetsnormerna för utomhusluft. Miljökvalitetsnormerna är gränsvärdesnormer och anger de gränsvärden som inte får överskridas, för att varken människors hälsa eller djur, växter och kulturvärden ska skadas.

I Örebro kommun görs mätningar av luftkvaliteten med en mätstation vid Rudbecksgatan och en på Rådhusets tak, där mätningar av PM10, kvävedioxid och bensen görs. Övriga föroreningar kontrolleras via objektiv skattning. Mätningarna och den objektiva skattningen visar att miljökvalitetsnormerna för utomhusluft inte överskrids i Örebro kommun.

Vatten

Miljökvalitetsnormer för vatten regleras enligt 5 kap. miljöbalken och omfattar ytvatten (sjöar, vattendrag och kustvatten) och grundvatten. Syftet med normerna är att skydda och förbättra Sveriges vattenkvalitet. Planområdet ligger inom Lillåns och Svartåns avvattningsområde. Fastigheten avgränsas i mitten där en del tillhör Lillån och andra delen tillhör Svartån. Dagvattnet som avleds genom det kommunala dagvattennätet avleds mot Svartån. Svartån har en otillfredsställande ekologisk status. Ytvattnets

ekologiska status klassas som dålig, samt ”uppnår ej god” kemisk vattenstatus. avrinningsområde. Ytvattnets ekologiska status klassas som dålig, samt ”uppnår ej god” kemisk vattenstatus. Detaljplanen bedöms inte medföra någon negativ påverkan på ytvattnets status.

Buller

Enligt förordning (2004:675) om omgivningsbuller är kommuner med över 100 000 invånare skyldiga att kartlägga bullersituationen samt upprätta åtgärdsprogram för att begränsa omgivningsbullrets skadliga effekter på människors hälsa. För Örebro kommun finns en bullerkartläggning från år 2022.

Inom planområdet för fastigheten Fabriken 14 påverkas fastigheten delvis och är utsatt för buller från vägtrafiken från både Järnvägsgatan och Skolgatan. Nedanför visas en bild för ekvivalent ljudnivå inom det aktuella planområdet. Enligt regler om buller och förordning om trafikbuller från vägar får ljudnivån inte överskrida 60 dBA ekvivalent vid en bostadsbyggnads fasad. Bilderna illustrerar bullersituationen i dagsläget och visar att den ekvivalenta ljudnivån klarar sig under 60 ekvivalent dBA vid en bostadsbyggnads fasad. Däremot överskrider riktvärdet för ekvivalent ljudnivå för uteplats i en del av planområdet. För en uteplats är riktvärdena för ekvivalent ljudnivå 50 dBA.

I trafikbullerförordningens 3 § 2 anges: ”50 dBA ekvivalent ljudnivå samt 70 dBA maximal ljudnivå vid en uteplats om en sådan ska anordnas i anslutning till byggnaden”. Möjligheten finns att den befintliga terrassen fungerar som uteplats mellan den befintliga kyrkan och det befintliga flerbostadshuset. Terrasserna går att ordna inom tillräckligt bullerfria lägen under vissa tider.

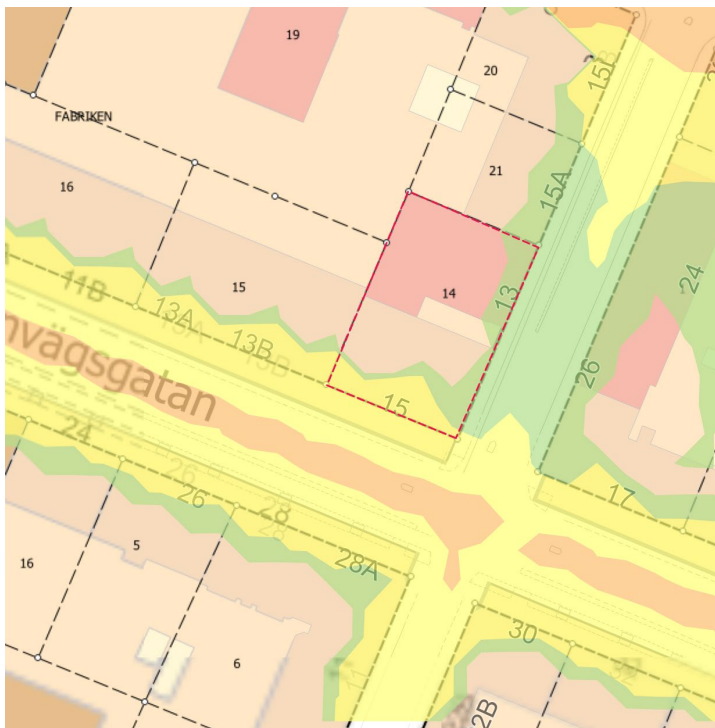


Bild som illustrerar Örebro kommuns bullerkartering från 2022 vid planområdet Fabriken 14. Bilden illustrerar ekvivalent ljudnivå där den gula färgen betyder 55–59 dBA och den gröna 50–54 dBA. Planområdet är inringat med röd streckad linje.



Bild som illustrerar Örebro kommuns bullerkartering från 2022 vid planområdet Fabriken 14. Bilden illustrerar maximal ljudnivå där den gula färgen betyder 65–70 dBA, den orange färgen 70-75 dBA, den röda färgen 75-80 dBA och den lila färgen 80-85 dBA. Planområdet Fabriken 14 är inringat med vit streckad linje.

Bilden ovan visar de förutsättningar som finns på platsen vad gäller maximal ljudnivå för fastigheten Fabriken 14. Hela fastighetsytan för Fabriken 14 är redan bebyggt och därför finns det inga stora möjligheter att ordna en helt ny uteplats på fastigheten. Ingen ny uteplats planeras att anordnas i samband med genomförande av detaljplanen. Däremot innehåller fastigheten terrasser som gemensam uteplats och som kommer att fortsätta ha samma funktion vid genomförandet av detaljplanen.

Miljö

Dagvatten

Fastigheten ligger inom verksamhetsområde för de respektive ledningslagen och är ansluten till de kommunala ledningsnäten.

I ett tättbebyggt område som detta uppmuntrar kommunen fastighetsägaren att också utnyttja den yta som finns till planteringar som kan medge fördröjning och rening av dagvatten.

Förorenad mark

Ingen förorenad mark inom planområdet har påträffats. Fastigheter som finns i närheten har potentiellt förorenade områden på Stenen 9, Stenen 1 samt Fabriken 16. Vissa av dessa objekt är inte inventerade, utan endast branschklassade. Det har tidigare bedrivits verksamheter med kemtvätt och grafisk industri på dessa fastigheter i närheten. Vid korsningen Södra Grev Rosengatan och Skolngatan på fastigheten Stenen 9 har det tidigare funnits en bensinstation. Vid utvecklingen av den fastigheten och byggnation för bostäder genomfördes markundersökningar och avhjälpandeåtgärder genomfördes.

Risken för förorenad mark inom planområdet bedöms som liten då den påbyggnation som detaljplanen möjliggör inte bedöms påverka eller påverkas av föroreningar. En undersökning av inomhusluften har genomförts i kyrksalen för att säkerställa att luften är god och den samlade bedömningen är att inga ytterligare undersökningar krävs i detaljplaneskedet. Inga klorerade lösningsmedel uppmättes över labbets detektionsgräns. Mätningen gjordes enligt protokollet 24-04-23 (se bilaga 2).

Hälsa och säkerhet

Omgivningsbuller

Planområdet bedöms inte vara utsatt för omgivningsbuller i form av transporter av farligt gods.

Risk för översvämning

Enligt Örebro kommuns översvämningsskartering för flöden vid års-regn inom Örebro tätort bedöms det inte finnas någon hög risk för översvämning. I och med detaljplanens genomförande bedöms det inte leda till några försämringar gällande översvämning inom planområdet.

Geotekniska förhållanden

Enligt SGU:s jordartskarta utgörs Fabriken 14 av fyllnadsmassor och Postglacial lera.

Radon

Det finns ingen förhöjd risk för radon inom det aktuella planområdet.

Hydrologiska förhållanden

Det aktuella planområdet ligger inte inom något vattenskyddsområde. Planområdet tillhör både Lillån och Svartåns avvattningsområde. Fastigheten avgränsas i mitten där en del tillhör Lillån och andra delen tillhör Svartån. Både Svartån och Lillån har en otillfredsställande ekologisk status. Ytvattnets ekologiska status klassas som dålig, samt ”uppnår ej god” kemisk vattenstatus.

Kulturmiljö

Kyrkobyggnaden och prästbostaden

St. Eskils katolska kyrka är utpekad i kommunens kulturmiljöinventering och bedöms vara särskilt värdefull utifrån PBL 8 kap 13§. både exteriört och interiört. Kyrkan är ritad av arkitekt Iwan Wennerlund och stod färdig år 1934. Byggnaden som berättar om den Romersk-katolska kyrkoförsamlingens framväxt och utveckling i Örebro län med omnejd har ett samhällshistoriskt och socialhistoriskt värde. Kyrkan kan genom sin breda representation av grupper med olika etnisk och kulturell bakgrund dessutom ses som en viktig arena där olika grupper möts och samverkar.



Katolska kyrkans fasad, vy från Skolgatan 1960-tal. Bildkälla: Örebro stadsarkiv.



Bilden visar kyrkobyggnaden med tillhörande prästbostad från Skolgatan år 2023.

Den ursprungliga utformningen av byggnaden var fritt liggande mot söder med en låg mur runt en park och grönyta. Parkytan anslöt i sin tur till de en- och tvåplansvillor som låg utmed Järnväggsgatan. Den ursprungliga, oförändrade gatuexteriören har därutöver mycket stora arkitektoniska och miljömässiga värden. Själva byggnadskroppen var ursprungligen uppförd i en vinkel med kyrktornet mot gatan och själva kyrkosalen in mot gården. Den norra delen av vinkeln, strax norr om kyrktornet inreddes som prästbostad. Denna del är uppförd i två våningar med indragen fasad på övre våningen så att en terrass bildas. Räcket av gråmålat smide är dekorativt utformat. Torngaveln mot gatan kröns av ett kors. Korset återkommer även på portarna. Trappan och portalen är av huggen granit. Den klassicerande fasaden är dekorerad med en triglyffris och en gavelfronton. Den ursprungliga vinkelbyggnaden har senare byggts till in mot gården.



Bilden visar kyrkobyggnad från Skolgatan med en del av flerbostadshuset till vänster i bild. År 2023.

Läget för kyrkobyggnaden förändrades radikalt i samband med att ett nytt flerbostadshus uppfördes i hörnet mot Järnvägsgatan och Skolgatan vid början av 1960-talet. Från att vara placerad i ett relativt fritt läge mot korsningen blev kyrkan mer undanskymd och dess södra fasad drastiskt förändrad. På 1990-talet byggdes kyrkans bottenvåning om - och till för att rymma en församlingssal med koppling till befintlig kyrka. Bottenvåningens fasad mot gården utfördes i betongelement med synliga elementskarvar och tunt putsad yta. Betongelementen fortsätter upp över terrassbjälklag och bildar en bröstning med plåtavtäckning och galvaniserat pinnstålsräcke. I det ursprungliga fasadlivet sattes en lanternin i glas och aluminium för att få mer dagsljus i den stora nytillbyggda ytan.

Detaljer i puts finns kvar i kyrkans gavelmotiv. Kyrkan är omputsad och avfärgad i gul kulör, troligtvis på 1990-talet. Ursprungligt var fasader putsade i Örebroputs. Kyrkans port i ek är ursprunglig. Skylten på fasaden är senare tillkommen. Fasadernas rundbågade fönster är i ursprungligt utförande. Takmaterialet är bytt från lertegel till tegelimiterande plåt och målat i rödbrunt. Vid kyrkans entré finns ursprungliga material som trappsteg i granit och räcke i svartmålat smide.



Entrén till St. Eskils katolska kyrka från Skolgatan.



Vid kyrkans entré finns ursprungliga material som trappsteg i granit och räcke i svartmålat smide.



Fasadernas rundbågade fönster är i ursprungligt utförande.

Gårdsfasadens nuvarande utseende präglas av ett pragmatiskt förhållningssätt att lösa funktionella problem inne i byggnaden, snarare än att skapa en estetisk lösning för gården. Lanterninen tillkom under tillbyggnaden 1990 och är nu en svag byggnadsteknisk punkt och orsaken till att vatten tränger in i samlingsalen.



Bild från kulturmiljöutredningen. Bilden visar lanterninen som finns på baksidan av kyrkan idag.



Bilden visar gårdsfasadens nuvarande utseende.


Kyrkorummets interiör

Kyrkorummets övergripande gestaltning är välbevarad. Mindre förändringar är utförda, såsom byte av golvens ytskikt i bänkkvarter och öppnande av vikvägg i kor vilket innebar att den nedre delen av altarmålningen togs bort. Bänkinredningen är ursprunglig från 1930-talet med tidstypisk stiliserad ornamentik i bänkarnas gavlar. Snickerier i form av pardörr, biktrum och läktarbarriär är i ursprungligt utförande med speglar. Färgsättningen är genomgående varmgrå med kontrasterande fält i ockra. Innertaket är i brunbetsat trä i plan, har en basilikainspirerad utformning med synliga takbjälkar.



Bilder från kulturmiljöutredningen som visar kyrksalens interiör. **1.** Kyrkorummet sett från orgelläktaren. **2.** Bänkinredningen är ursprunglig från 1930-talet med tidstypisk stiliserad ornamentik i gavlar. **3.** Snickerier i form av para dörrar ursprungligt utförande med speglar. **4.** Innertak i brunbetsat trä i plan, basilikainspireerad utformning med synliga takbjälkar.

Muralmålningar i form av helgonbilder finns i nischer längs kyrkorummets norra sida. På båda sidor av kyrksalens väggar löper bilder av de fjorton korsvägsstationerna. Alla muralmålningar i kyrkan - korets Kristusbild, helgonbilder och korsvägsstationerna är utförda av den tyska konstnären Alfred Gottwald. Orgeln som står i kyrkorummet är inte ursprunglig, utan tillkom troligtvis på 1990-talet. Kyrkorummets har en koppling mot prästbostaden i form av trapp upp till ett förrum. Samlingssalen, den del av kyrkan som byggdes till 1990, har en annan karaktär än den ursprungliga Betongväggarna är täckta i vävtapet, och golvet är belagt med klinker. Undertaket med lister av synligt trä visar fuktskador från läckage vid lanterninen.



Bilder från kulturmiljöutredningen. 1. Muralmålningar i form av helgonbilder i nischer längs kyrkorummets norra sida. 2. Kyrkorummets koppling mot prästbostaden i form av trapp upp till ett förrum. 3. Kristusmålningen i koret. 4. Kyrkorummets rundbågade fönster.

Flerbostadshuset

I hörnet Skolgatan/Järnvägsgatan byggdes 1962 ett lamellhus i fyra bostadsvåningar samt en bottenvåning med butikslokaler. Bostadshuset ritades av arkitekten Endel Öunapuu i slutet på 1950-talet. En terrass uppfördes mellan bostadshus och kyrka med entré in till butikslokalen på hörnet och nedfart till ett parkeringsgarage under mark. Fasaderna i bostadshusets bottenvåning var ursprungligen putsad och delvist klädd med kakel runt portöppningar. Idag är fasaden plåtinklädd med en brun plåt i ett räfflat utförande, likt en stående träpanel. Även portarnas nischer är klädda i samma plåt. Butikens lageringång och nedfart till parkeringskällare är utbytta.

Ursprungliga butiksfönster mot Järnvägsgatan var i trä med en låg bröstning. Bröstningen i sin tur linjerade med butiksentrés glasdörr och fördes vidare runt hörnet och det putsade partiet på gaveln. Denna symmetri är nu bruten och fasadens uttryck disharmoniskt. De fönster som troligtvis tillkom vid ombyggnationen 1990 har en hög bröstning och spröjsade i en takt som inte överensstämmer med övriga fönstersättning. Fasadens ursprungliga materialitet i rött tegel och två kulörer puts. Fasadens gula stänkpuds är senare tillkommen.



Korsningen Järnvägsgatan och Skolgatan 1967. Bildkälla: Örebro stadsarkiv.



Bild som visar flerbostadshuset och kyrkobyggnaden i korsningen Skolgatan/Järnvägsgatan år 2023.



Bilder som visar flerbostadshuset. Den vänstra bilden visar från Järnvägsgatan och högra visar från Skolgatan. År 2023.

Kulturhistoriska värden

Stilen för kyrkobyggnaden är inspirerad av nyklassicismen, det som under perioden brukar omnämnas som 1920-talsklassicism. Byggnaden invigdes på 1930-talet, en epok som formas av mer funktionalistiska drag, men St. Eskil står stilmässigt djupt rotad i 1920-talet. Det mest karaktäristiska fasadmotivet är torngaveln mot gatan där klassiska arkitektoniska element såsom fronton, fris och gesims närmar sig ett modernistiskt förhållningssätt. Fönstersättningen är symmetrisk och öppningar placerade för att förstärka det monumentala uttrycket. Ursprungliga detaljer i fasaderna finns bevarade såsom fönster, portar och räcken. Interiört är kyrkorummet bevarat i stora delar. En arkitektonisk koppling finns till den romanska basilikan med plant innertak och valvbåge. Mitten av rummet är mer högre och de lägre delarna över bänkraderna ger känslan av sidoskepp. Rummets volym med innertak i trä, stora bågformade fönster mot söder, inredning i form av fasta bänkar med knäfall, snickerier och dörrar i kyrkans östra del under läktare och mittgång och altare i marmor är alla bidragande faktorer till upplevelsen av en välbevarad miljö.

På grund av sin bevarade karaktär med många ursprungliga detaljer har byggnaden ett högt arkitektoniskt och miljöskapande värde. Interiört har konstnärlig utsmyckning utformats som en del av kyrkorummet och dess arkitektur varpå byggnaden också har ett konstnärligt värde. Kyrkan används än idag för sin ursprungliga funktion, vilket bidrar till byggnadens höga kulturvärden.

Fysisk miljö

Bebyggelse

Fabriken 14, i hörnet Järnvägsgatan och Skolgatan består dels av en kyrkobyggnad uppförd 1934 med tillhörande prästbostad, dels ett flerbostadshus byggt på 1960-talet. Kyrkans byggnad var från början fristående med en trädgård vid sidan av, men är idag sammanlänkad med flerbostadshuset via en lägre byggnad med terrass ovanpå. Flerbostadshusets bottenvåning består idag av en butiklokal och reception till St. Eskils Katolska församling.

Flerbostadshuset har balkonger där del av byggnad sticker ut på allmän plats inom planområdet. Flerbostadshuset med adressen Järnvägsgatan 15 har en del av balkongerna som sticker ut och hamnar utanför planområdet och fastigheten. Balkongerna är delvis utkragande på allmän platsmark. Bedömningen är att det inte skapar något större problem. Balkongerna finns där idag och har funnits sedan flerbostadshuset byggdes och det planeras inte att göra några förändringar med balkongerna. Nuvarande balkonger ligger 3 meter över marknivå och kragar ut från fasad ungefär 0,5 meter och därmed bedöms balkongerna inte vara mätvärda byggnadsdelar.

Gestaltning

Befintliga byggnader inom planområdet är ett flerbostadshus och en kyrka med tillhörande prästbostad. Kvarterets fasader präglas av de olika årsringarna av om- och tillbyggnader och framstår i vissa lägen som brokiga. Kyrkobyggnadens klassicerande stil är som mest tydlig i torngaveln mot gatan där klassiska arkitektoniska element såsom fronton, fris och gesims närmar sig ett modernistiskt förhållningssätt. Kyrkans fasad ut mot terrassen har stora bågformade glasfönster som möter terrassbjälklaget i nederkant. Gavelfasaden in mot gården är pragmatiskt löst i postmodernistisk anda med glaslanternin och asymmetriskt sittande fönster, för att lösa funktionerna till 1990-talets tillbyggnad. Bostadshusets fasad är rationellt indelad med putsade partier och band i tegel. Materialmässigt bildar det en övergång mellan kyrkans gulputsade fasad och det intilliggande bostadshusets tegelfasad. Bottenvåningen präglas av att planlösningen ändrats på 1990-talet och är utvändigt beklädd med plåt. De förändringar som planeras kommer att bidra till ett mer harmoniskt helhetsintryck. Material och tekniker från den befintliga kyrkans exteriör förs vidare till den planerade tillbyggnaden och portar och bottenvåningens gestaltning som helhet ses över.



Kyrkobyggnad samt garagedel och prästbostad sedd från Skolgatan.

Mark och vegetation

Inom fastigheten tar flerbostadshuset och kyrkan upp den totala fastighetsytan som finns inom fastigheten. I och med det finns det ingen vegetation inom planområdet idag. I och

med att detaljplanens syfte är att höja taket och göra en förlängning av kyrkorummet, samt att ändra markanvändning för bottenvåningen av flerbostadshuset bedöms det att det inte kommer bli någon större inverkan på marken. Därmed kommer den befintliga marken och vegetationen som finns inom planområdet att bli detsamma som det redan är idag.

Friytor

Fastigheten är exploaterad och friytan är begränsad.

Lek och rekreation

Lekplats finns i närheten av planområdet, cirka 300 meter till lekplats i Sofiaparken.

Sociala faktorer

Fastigheten Fabriken 14 ligger i de centrala delarna av Örebro. Det finns närhet till kommersiell och offentlig service, kollektivtrafik, skola, natur, grönområden och lekparker.

Teknisk försörjning

Vatten och avlopp

Det befintliga flerbostadshuset och kyrka som finns inom planområdet ligger inom verksamhetsområdet för de respektive ledningsslagen och är ansluten till de kommunala ledningsnäten. Dessa ledningar går längs Skolgatan och Järnvägsgatan.

Avfall

Inom varje fastighet inom planområdet ska det finnas tillräckligt utrymme för sortering av avfall. Reglerna i avfallsplanen och föreskrifter för avfallshanteringen i Örebro kommun ska följas vid utformningen och placeringen. Utformningen och placeringen av avfallshanteringen ska ske i samarbete med Tekniska förvaltningen.

Värme

Fjärrvärme finns draget till fastigheten Fabriken 14.

El

El går längs Skolgatan och Järnvägsgatan och strax om planområdet finns elskåp, gropinjer och belysningskablar.

Elektronisk kommunikation

Stadsnätet finns framdraget dels via södra Grev Rosengatan som ligger norr om det aktuella planområdet, dels via Skolgatan fram till korsningen vid järnvägsgatan.

Service

Fastigheten ligger i centrala Örebro och har god tillgänglighet till service i närområdet. Det finns också närhet till förskola och skola, samt livsmedelsbutiker.

Trafik

Gator och trafik

Väg för olika trafikslag finns runt om planområdet. De vägar som finns runt om planområdet är kommunalt ägda vägar. Området är tillgängligt med bil, cykel eller till fots genom vägar och gator runt om planområdet, samt kollektivtrafik i närheten. Norr om planområdet ligger Södra Grev Rosengatan och söder om planområdet ligger

Järnvägsgatan.

Kollektivtrafik

Planområdet har ett kollektivtrafknära läge och ligger cirka 500 meter ifrån centralstationen och där finns det både goda tåg- och bussförbindelser.

Parkering och angöring

Inom planområdet finns det ett garage under mark och längs Skolgatan finns det nerfart till garaget.

Konsekvenser

Fastigheter och rättigheter

I och med detaljplanens genomförande bedöms konsekvenserna för fastigheten och rättigheterna bli små. Flerbostadshuset kommer att regleras som det är idag, men till skillnad från gällande detaljplan (*Förslag till ändring av stadsplanen för kvarteren 24 Fabriken och 25 Stenen*) kommer nockhöjden regleras till att anpassa de befintliga byggnaderna. Kyrkobyggnaden inom fastigheten kommer också att regleras som idag men med en möjlighet till en förlängning av kyrkorummet. Detaljplanen möjliggör för en ytterligare användning för flerbostadshuset än vad den gällande detaljplanen medger. Det tillkommer en användning för att kunna möjliggöra bottenvåningen för samlingslokal och kontor.

Miljö

Miljöbedömning

Planen bedöms ej medföra BMP

Miljö- och stadsbyggnadsförvaltningen bedömer att detaljplanens genomförande inte kan antas medföra sådan betydande miljöpåverkan som åsyftas i PBL (2010) 4 kap 34§ eller MB 6 kap 11§ att en miljö-bedömning behöver göras.

De miljöfrågor som har betydelse för projektet studeras under planarbetet och redovisas i planbeskrivningen.

Planförslagets genomförande bedöms inte innebära betydande miljöpåverkan. Bedömningen grundas på att planens syfte är att möjliggöra en höjning av taket på en befintlig tillbyggnad, samt att den utökning byggrätt på fastigheten inte väntas leda till några ingrepp på miljön. Bedömningen grundas vidare på att planens omfattning, läge och att inga större förändringar sker i markanvändningen, utan en mindre ändring i form av höjningen av taket.

Dagvatten

Dagvattenåtgärder ska utföras på sådant sätt att fastigheten inte avleder mer dagvatten än vad som motsvarar maxflödet från den exploaterade fastigheten. Vid genomförandet av detaljplanen bedöms konsekvenserna för dagvatten medföra en lindrig eller obetydlig påverkan.

Förorenad mark

Syftet med detaljplanen är inte att bygga något nytt eller förändra något som gör det nödvändigt att gräva i marken som medför markarbeten, som i sin tur skulle kunna påverkas av eventuella föroreningar.

Kommunen gör den sammanvägda bedömningen att konsekvensen för förorenad mark kopplat till detaljplanens genomförande bedöms som liten. Hela kvarteret Fabriken är redan utbyggt och det finns redan verksamheter och bostäder där sedan lång tid. Initiativet till planen är att fastighetsägaren ska göra en höjning på taket av den befintliga tillbyggnaden och en förlängning av kyrkorummet. Det har gjorts mätningar inomhus för att kontrollera inomhusluften med hänsyn till tidigare verksamheter som funnits i närheten av planområdet. Mätningen genomfördes i kyrksalen under 3 timmar och genomfördes 2024-04-23. Inga klorerade lösningsmedel uppmättes över labbets detektionsgräns. Ytterligare information (se information i bilaga 2).

Kommunen gör bedömningen att det inte krävs någon ytterligare undersökning i

detaljplaneskedet. Däremot uppmantrar kommunen fastighetsägaren att fortsätta att säkerställa luftkvaliteten inomhus då det har bedrivits kemtvätt i närheten. Ventilationssystem behöver skötas och underhållas för att fortsätta ge en bra inomhusluft, vilket är fastighetsägarens ansvar. Om mätningar i ett senare skede skulle visa förhöjda halter, är det ett tillsynsärende.

Miljö kvalitetsnormer

Luft

Detaljplanen bedöms inte medföra någon ökning av trafikmängd. En höjning av taket på den befintliga tillbyggnaden kommer inte påverka miljö kvalitetsnormer för luft negativt och bedöms inte öka trafiken.

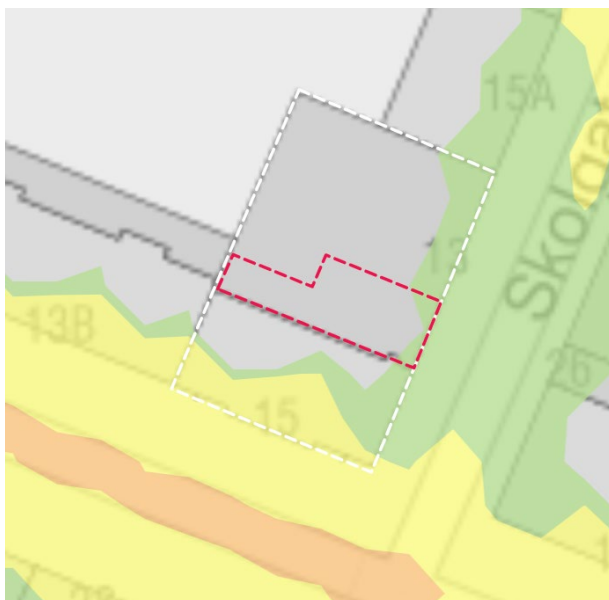
Vatten

Planförslaget bedöms inte påverka miljö kvalitetsnormerna för vatten.

Buller

Buller bedöms inte öka i och med detaljplanens genomförande. Syftet är inte att möjliggöra för att bygga något mer inom planområdet. De befintliga förutsättningarna för buller som finns längs Järnvägsgatan och Skolgatan från bilvägarna bedöms inte öka eller påverkas negativt på grund av detaljplanens genomförande.

I och med detaljplanens genomförande är avsikten att bevara och ha kvar fastigheten som den är idag. Därmed kommer inga större förändringar ske vad gäller bullret eller påverkan på uteplatser. Vad gäller uteplatser finns det idag en begränsad yta för att anordna en helt ny uteplats. Utan det ses som möjligt att kunna utveckla den befintliga terrassen som finns mellan det befintliga bostadshuset och den befintliga kyrkan. Det finns därmed möjlighet att fortsätta att använda den befintliga terrassen som gemensam uteplats som kan användas av boende som en uteplats som klarar riktvärdena för trafikbuller. En del av den befintliga terrassen klarar riktvärdena som finns för buller vid en uteplats (se bilderna nedan).



Bilden illustrerar vilka förutsättningar som finns vad gäller den ekvivalenta ljudnivån. Terrassen är inringat med röd streckad linje och planområdet för detaljplanen är inringat med vit streckad linje.



Bilden illustrerar vilka förutsättningar som finns vad gäller den maximala ljudnivån. Terrassen är inringat med röd streckad linje och planområdet för detaljplanen är inringat med vit streckad linje.

Bilderna visar att den befintliga terrassen är delvis bullpåverkat men Örebro kommuns bullerkartering från 2022 visar att ytan klarar sig nästan helt från den ekvivalenta ljudnivån. En mindre yta på terrassen klarar också den maximala ljudnivån. Därmed visar detta på att en gemensam uteplats som klarar riktvärdena för trafikbuller uppfylls. På plankartan har det införts en planbestämmelse som ska säkerställa detta.

Hälsa och säkerhet

Översvämning

För fabriken 14 bedöms det inte finnas någon hög risk för översvämning. Detaljplanens genomförande bedöms inte påverka risken för översvämningen.

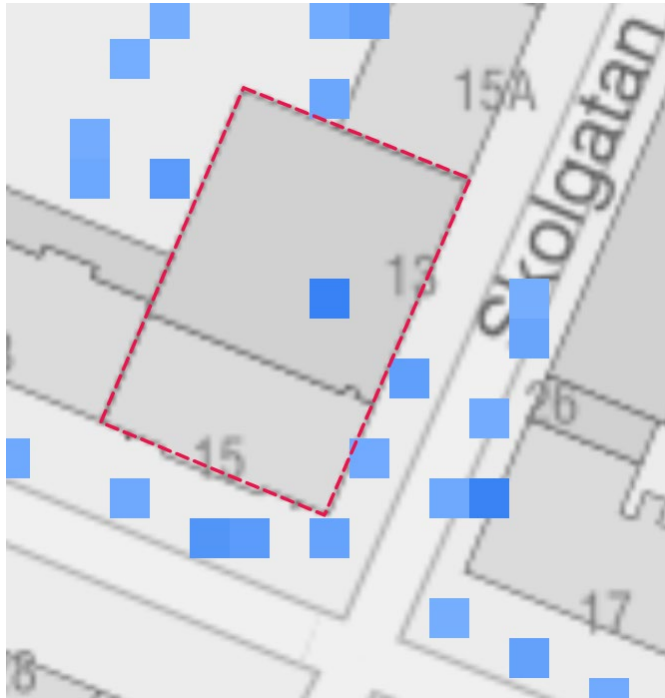
Planområdet översvämmas vid beräknat högsta flöde (BHF), men inte vid 1000- och 200-årsflöde. Utgångspunkter för bedömning av översvämningsrisk på PBL

Kunskapsbanken dimensioneras utifrån 200-årsflödet, vilket bedöms klaras inom planområdet.

Örebro kommuns skyfallskartering visar maxdjup och maxflöde vid 100-årsregn och det visar inte på några större ansamlingar av vatten (se bilderna nedan).



Skyfallskartering 100-års regn Örebro stad. Bilden visar maxflöde vid 100-års regn norr om Svartån.



Skyfallskartering 100-års regn Örebro stad. Bilden visar maxdjup vid 100-års regn norr om svartån.

Kulturmiljö

Med hänsyn till de kulturvärden som finns inom och i anslutning till planområdet är det viktigt att den planerade tillbyggnaden anpassas till den befintliga miljön.

Kyrkobyggnaden har successivt genomgått förändringar sedan den byggdes på 1930-talet. Den gestaltningsmässiga nivån på genomförda renoveringar har inte alltid gynnat det kulturhistoriska värdet. Den relativt omfattande ombyggnationen som utfördes på 1960-talet innebar att kyrkan kopplades ihop volymmässigt med bostadshuset i hörnet av Skolgatan/Järnvägsgatan. Den ursprungligt friliggande volymen integrerades med kvarteret och fasadens uttryck blev kraftigt förändrat. 1990-talets ombyggnation med utbyggnad i en våning har inneburit att gårdsfasaden ytterligare förändrats i uttryck och material- och utförandemässigt har den renoveringen rört sig långt från kyrkans ursprungliga gestaltning. Gestaltning för framtiden bör på ett mer lyhört sätt förhålla sig till ursprunglig utformning och anpassas till byggnadernas kulturhistoriska värden. Kyrkans exteriör bedöms känslig för förändring, då särskilt torngavel och prästbostad mot Skolgatan och sydfasaden med rundbågade fönster. Gaveln mot gården är ombyggt och senare tillägg såsom lanternin, räcke och övre terrassdäck har påverkat de kulturhistoriska värdena negativt. Den sidan anses därför tålig för förändring i högre omfattning än övriga fasader. Bostadshusets fasader anses också tåliga för förändringar, men kräver en sammanhållen gestaltning där materialval och utförande utförs på sådant sätt att husets karaktär inte förvanskas.

Det ursprungliga kyrkorummets interiör bedöms känsligt för förändring och i samband med den planerade tillbyggnaden ska betydande karaktärsdrag bevaras. Den tillbyggda delen från 1990 har i gestaltning och material låga kulturhistoriska värden och anses tåligt mot förändring. De tekniska problem som lanterninen skapat i form av vattenläckage är också en anledning att bygga om den delen och välja material och teknik som står sig över tid.

Negativa konsekvenser i form av siktlinjer av detaljplaneförslaget bedöms som små. Skolgatans siktlinje in mot terrassen påverkas ej av förslaget då bostadshuset skuggar stora delar av kyrkans södra fasad. Gårdssidans fasad präglas av att vara just kvarterets baksida med sophus och parkeringsplatser. En förlängning av gavelfasaden och omarbetning av fasadbehandling och räckverk anses inte ha negativ påverkan på miljön. Detaljplaneförslaget möjliggör att kyrkans volym kan förlängas in mot gården i likt som befintlig kyrka. Kyrkans exteriöra karaktär förs vidare på tillbyggd del och i ombyggnadsförslaget föreslås också en tillbakagång till ursprungligt takmaterial. Invändigt medför förslaget en förändring av kyrkorummets utsträckning och flytt av altarplicering samt öppnande av bakre vägg. En konsekvens är att det befintliga kyrkorummet kommer att få en förändrad karaktär och att läsbarheten av den ursprungliga kyrkan minskar. Övergång mellan ny och befintlig del tar upp det rundbågade valvet som gestaltungsprincip och ett tydligt kopplingsled mellan dem. Samtidigt möjliggörs det för församlingen att fortsätta använda byggnaden vilket är positivt.

De planbestämmelser som anges för kyrkobyggnaden och den tillkommande byggrätten syftar till att värna planområdets kulturvärden vid kommande förändringar. Under fortsatt process behöver material och utförande studeras vidare för att säkerställa en hög arkitektonisk gestaltungs-nivå. Sammantaget bedöms förslaget kunna genomföras utan negativ påverkan på befintlig kulturmiljö.

Sociala faktorer

Detaljplaneförslaget möjliggör för en höjning av taket som syftar till att förlänga kyrkorummet som ger kyrkan en större möjlighet att välkomna fler personer samtidigt. Det finns vidare god tillgång till samhällsservice, kultur och till en bra skolmiljö i närheten, men även grönområden finns i närområdet.

Riksintressen

Kulturmiljövård

Det aktuella planområdet ligger i nära anslutning till riksintresseområdet för kulturmiljövård, Centrala Örebro. Detaljplaneförslaget bedöms inte påverka riksintresset negativt. Detaljplanen har skydds- och varsamhetsbestämmelser som ska säkerställa att kyrkobyggnadens kulturvärden bevaras på lång sikt och att man skyddar de karaktärsdrag som gör att byggnaden representerar kulturvärden. I och med dem skydds-och varsamhetsbestämmelser som detaljplanen reglerar görs bedömningen att detaljplanen inte har en negativ påverkan på riksintresset för kulturmiljövård utan tillgodoser skyddsbehovet.

Trafik

Inom planområdet finns det inga gator eller vägar. Det finns ett befintligt garage under mark inom fastigheten Fabriken 14. Genom utvecklingen av kyrkobyggnaden planeras det också att förbättra utsidan av garagenedfarten för att det bättre ska passa tillsammans med kyrkans material och utveckling. Därav kan det bli aktuellt att nedfarten längs Skolgatan kommer att stängas igen och samspela med angränsande fastigheter för att ha tillgång till garaget.

Detaljplaneförslagets genomförande bedöms inte medföra någon ökning av trafik i området. Området är kollektivtrafikförsörjt med bussar och tåg med centralstationen cirka 500 meter från planområdet.

Medverkande tjänstepersoner

Detaljplanen har tagits fram av planarkitekt Amanda Sköldqvist. Medverkande i planarbetet har varit;
Kicki Söderback, Stadsantikvarie
Staffan Bergh, Bygglovsingenjör

Hanna Bäckgren
Enhetschef Detaljplaneenheten

Amanda Sköldqvist
Planarkitekt